# SEMESTRAL

# UNI

academiacesarvallejo.edu.pe

ACADEMIA CÉSAR VALLEJO

ACADEMIA CÉSAR VALLEJO

ACADEMIA CÉSAR VALLEJO

ACADEMIA CÉSAR VALLEJO

SEMESTRAL

UNI

ACADEMIA CÉSAR VALLEJO

# GEOGRAFÍA

**Tema:** GEOGRAFÍA POLÍTICA

**Docente:** Luis De las Casas

academiacesarvallejo.edu.pe

# Geografía Política

Es una rama de la geografía humana que estudia la organización de los Estados sobre el espacio geográfico.

## Localización y situación geográfica

Esta influye en las relaciones comerciales, políticas con otros Estados.

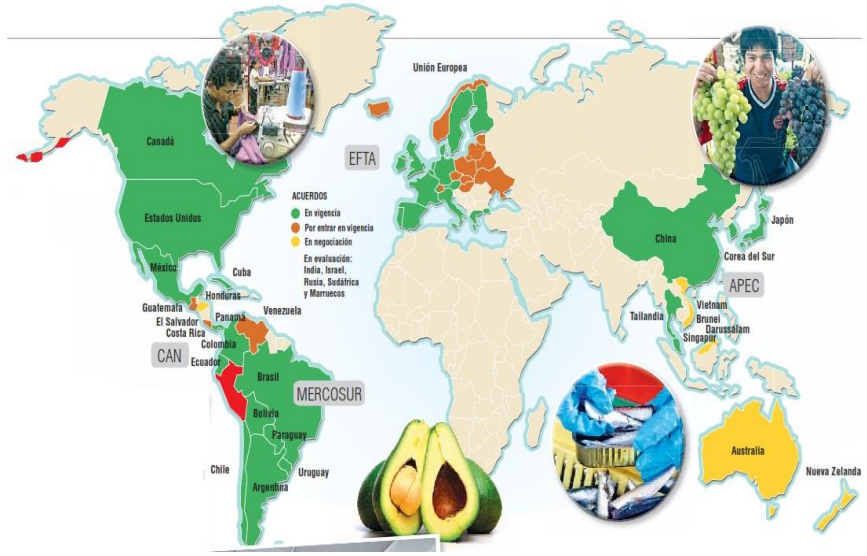


## Situación fronteriza

Las fronteras se han modificado desde los inicios de la República.

## Organización territorial

Esta puede ser de carácter federal, centralista o descentralista.

http://desarrolloperuano.blogspot.com/2017/01/tlc-los-que-ya-tiene-el-peru.html
https://www.connuestroperu.com/economia/55794-peru-excepcional-ubicacion-geoestrategica

# Ubicación del Perú

## EN EL PLANETA

El Perú se encuentra ubicado al ***sur del Ecuador geográfico*** y al ***oeste del meridiano de Greenwich***.

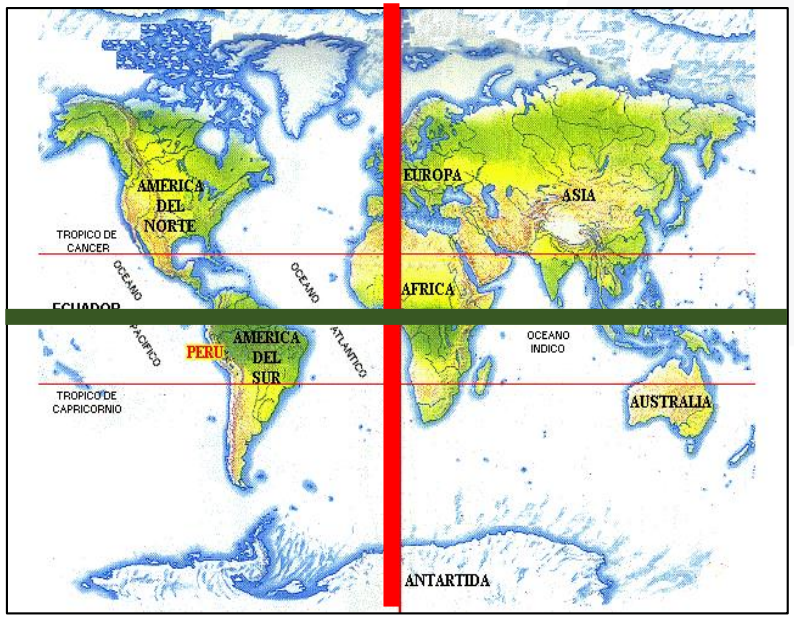


## EN SUDAMERICA

El Perú se ubica en la parte ***central y occidental*** de ***América del sur***.

## POR ZONA CLIMÁTICA

El Perú por su ***baja latitud*** (0° a 18° de latitud sur), se ubica en la ***zona tropical tórrida***.

## OCEÁNICO

El Perú se ubica al ***sur-este del océano Pacífico***.

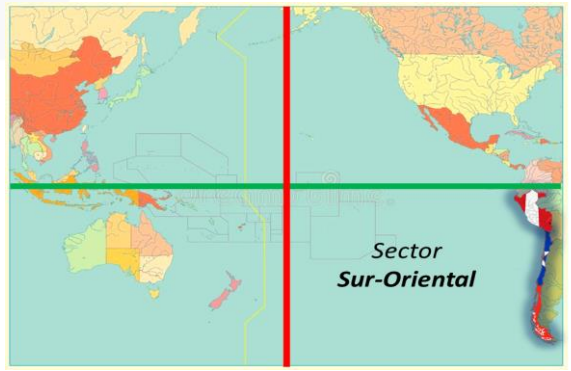

# Puntos extremos

## Punto más occidental “Punta Balcones”

- Longitud: 81°19’35”L.W.
- Se encuentra en el departamento de Piura.

## Punto más boreal “Río Gueppí”

- Latitud: 00°01’48”L.S.
- Punto límite con Colombia, se ubica en el departamento de Loreto.

## Punto más austral “Punto de la Concordia”

- Latitud: 18°21’08”L.S.
- Punto limítrofe con Chile, se encuentra en el departamento de Tacna.

## Punto más oriental “Río Heath”

- Longitud: 68°39’11”L.W.
- Punto limítrofe con Bolivia se encuentra en el departamento de Madre de Dios.

# Ubicación geoestratégica del Perú

El Perú por su ubicación es un país:

## ANDINO

El sistema andino recorre la parte central del territorio y fuente de recursos naturales.

## MARÍTIMO

Tiene acceso directo al mar y litoral que presenta diversos recursos hidrobiológicos.

## PRESENCIA ANTÁRTICA

Cuenta con la base científica Machu Picchu como país consultivo

## AMAZÓNICO

Forma parte de la cuenca del Amazonas que comprende el 75% del territorio nacional.

## BIOCEÁNICO

Libre acceso al Atlántico a través del rio Amazonas, por el acuerdo Fluvial con Brasil.

## CENTRO DE COMUNICACIONES

Debido a su ubicación central y occidental en América del sur.

# Limites y fronteras del Perú

https://brainly.lat/tarea/5020473

## Características de las fronteras

- Es aquella línea divisoria que delimita los territorios y soberanía entre los estados.
- Se establecen a partir de la firma de un tratado bilateral.
- Las fronteras entre los estados son dinámicas, muchas veces muestran cambios en el tiempo.
- Son espacios donde se da interacción económica social por parte de la población.
- Se definieron inicialmente con los principios del uti possidetis y la libre determinación.

# Tipos de fronteras

## NATURALES

Son definidas por accidentes naturales: divisoria de aguas, ríos, lagos, etc.

**El talweg del río Putumayo.**

**Cordillera del Cóndor.**

El Perú tiene principalmente fronteras de **tipo natural** con Ecuador, Colombia, Brasil, Bolivia (Montañas y ríos, lagos principalmente).

## ARTIFICIALES

Definidas mediante Líneas imaginarias (coordenadas geográficas).

**El hito N° 1 ubicado entre Perú y Chile.**

Por ejemplo muros, ubicación de hitos fronterizos, carreteras, etc., ejemplo frontera con Chile.

# Fronteras del Perú

## CON ECUADOR

- Tratado de Paz, amistad y limites de Rio de Janeiro (1942) Gob. M. Prado
- Acta de Brasilia (1998) A. Fujimori
- 2do. en extensión fronteriza.
- Más regiones políticas.

## OCEANO PACÍFICO

- 200 millas de ancho
- 3080 km. de litoral.

## CON CHILE

- Tratado de Lima: Rada – Figueroa (1929 Leguía)
- Menos extenso: 69 km.

## CON COLOMBIA

- Tratado Salomón - Lozano (1922) Gob. Leguía
- 3ro. en extensión fronteriza.

## CON BRASIL

- Tratado Velarde – Rio Branco (1909) Gob. Leguía.
- 1ro. en extensión fronteriza.

## CON BOLIVIA

- Tratado Polo – Sánchez Bustamante (1909) Gob. Leguia.

# Zonas de integración fronteriza

Son los ámbitos territoriales fronterizos adyacentes de los países miembros de la Comunidad Andina, en las que se ejecutarán planes, programas y proyectos para impulsar su desarrollo de manera conjunta, compartida y coordinada.

**ZONA DE FRONTERA**

Unidad geo-económica.
Soporte de las áreas de frontera y nexo articulador con la región administrativa.
*Ej. La Provincia de Tacna*

**REGION DE TACNA**

**REGIÓN FRONTERIZA**

Ámbito sub-nacional de programación y gestión del desarrollo.
*Ej. El Departamento o región política de Tacna.*

**ÁREA DE FRONTERA**

Adyacente al límite fronterizo y paso de frontera. Vivencia cotidiana del fenómeno fronterizo a escala local.
*Ej. El distrito fronterizo de Tacna*.

*Puesto fronterizo Santa Rosa en Tacna*

ACADEMIA
CÉSAR
VALLEJO

# GRACIAS

SÍGUENOS:

academiacesarvallejo.edu.pe